

INFORME DE MONITOREO DE MEDIOS*

Fecha: 30/04/2024

Semanas: 18

Coordinación de Vigilancia Epidemiológica

*Vigilancia basada en eventos de interés epidemiológico mediante el monitoreo de medios abiertos de comunicación locales y nacionales.

Reporte de eventos:

Amenaza	Tema	Medio	Fecha	Resumen	Liga	Prioridad	Verificación
Biológico	Prevención de ETV	El Sol de Cuernavaca	29 abril 2024	Autoridades de salud de Morelos pidieron a la ciudadanía involucrarse en las labores de prevención contra el dengue, Zika y Chikungunya . Solicitaron a las personas realizar sencillas acciones como tapar, voltear y tirar objetos que acumulen agua para eliminar los mosquitos transmisores de estas enfermedades.	https://www.elsoldecuernavaca.com.mx/local/ciudadania-debe-participar-en-prevencion-de-dengue-11839313.html	Bajo	Ratificado
Biológico	Intoxicación alimentaria en Cuernavaca	El Sol de Cuernavaca	29 abril 2024	El usuario que compartió el video en redes sociales relató que el banquete servido por la compañía Grupo Paraíso fue la causa de la intoxicación de los invitados a la boda. En medio del baile y alegría de la celebración, los afectados fueron atendidos por paramédicos quienes dieron seguimiento a sus síntomas.	https://www.elsoldecuernavaca.com.mx/local/invitados-a-una-boda-en-cuernavaca-terminan-intoxicados-11837613.html	Bajo	Ratificado
Altas temperaturas	Morelos entre los primeros estados con Golpe de Calor	Diario de Morelos	30 abril 2024	En lo que va de la temporada se han registrado 219 casos y una defunción, tan solo en la última semana se reportaron 59 casos asociados a las temperaturas naturales extremas, siendo el golpe de calor el más frecuente. Morelos se encuentra en el 'top ten' de estados en donde se registran el mayor número de casos asociados a las temperaturas naturales extremas.	https://www.diariodemorelos.com/noticias/aumentan-casos-de-golpe-de-calor	Bajo	Ratificado
Lluvias	Prevención de incidentes ante lluvias	La Unión	30 abril 2024	Lo anterior, tras detectarse, en coordinación con autoridades municipales, puntos críticos donde la capacidad de conducción del agua es limitada.	https://www.launion.com.mx/morelos/avances/noticias/249193-realiza-ceagua-labores-de-limpieza-y-desazolve-en-rios-y-barrancas.html	Bajo	Ratificado
Biológico	Atención de pacientes con Influenza	La Unión	30 abril 2024	La Secretaría de Salud Morelos, a través de Servicios de Salud Morelos (SSM), reiteró la invitación a los grupos vulnerables a mantener acciones de prevención contra la influenza y otras enfermedades respiratorias.	https://www.launion.com.mx/morelos/avances/noticias/249160-pide-ssm-atender-sintomas-de-influenza-en-poblacion-vulnerable.html	Bajo	Ratificado
Biológico	Acciones de SSM ante casos de Intoxicación Alimentaria	La Unión	30 abril 2024	El director de los Servicios de Salud de Morelos (SSM), Héctor Barón Olivares, informó que la Comisión para la Protección contra Riesgos Sanitarios del Estado de Morelos (Coprism) ya inició las acciones correspondientes en torno al caso de intoxicación de varios comensales en una boda celebrada en un jardín de eventos.	https://www.launion.com.mx/morelos/avances/noticias/249145-inicio-coprism-acciones-en-torno-a-caso-de-intoxicacion-informo-director-de-ssm.html	Bajo	Ratificado
Biológico	Casos acumulados de Covid-19	La Crónica	30 abril 2024	La Secretaría de Salud informó que, al corte de la semana epidemiológica 17, Morelos reporta 1,366 personas estudiadas de manera acumulada; 82 casos positivos de COVID-19; 1 caso activo y 5 defunciones.	https://lacronicademorelos.com/la-situacion-actual-del-coronavirus-covid-19-en-morelos-3/	Bajo	Ratificado
Biológico	Recomendaciones de la COPRISEM ante altas temperaturas	La Crónica	30 abril 2024	Durante la temporada de calor, la Secretaría de Salud y Servicios de Salud de Morelos (SSM), a través de la Comisión para la Protección contra Riesgos Sanitarios (Coprism), pidieron a establecimientos cumplir con las prácticas de higiene para evitar enfermedades gastrointestinales.	https://lacronicademorelos.com/coprism-pide-a-establecimientos-cumplir-rigurosamente-con-las-practicas-de-higiene/	Bajo	Ratificado



<http://ssm.gob.mx>



Servicios de Salud Morelos



@MorelosSalud

Callejón Borda N°3 Col. Centro C.P. 62000
Teléfono (777) 312 62 31 / 314 33 36 ext. 222

**Calle Gómez Azcárate No. 205, Col. Lomas de la Selva
C.P. 62270, Cuernavaca, Morelos. Tel.: 777 102 25 56**

Amenaza	Tema	Medio	Fecha	Resumen	Liga	Prioridad	Verificación
Biológico	Transmisión de VIH en procedimientos cosméticos	El Universal	29 abril 2024	Tres mujeres a las que se les diagnosticó VIH después de someterse a "faciales vampíricos" en un spa médico no autorizado de Nuevo México serían los primeros casos documentados de personas que contraen el virus a través de un procedimiento cosmético con agujas, dijeron autoridades estadounidenses de salud.	https://www.eluniversal.com.mx/mundo/documenta-n-tres-primeros-casos-de-mujeres-diagnosticadas-con-vih-por-faciales-vampiro/	Bajo	Ratificado
Biológico	UNAM emite medidas de prevención de Sarampión en su comunidad	Infobae	29 abril 2024	La UNAM detectó que las personas que se encuentran en mayor riesgo por el sarampión son los menores de 19 años que no tengan el esquema de vacunación completa con por lo menos dos dosis de vacunas contra el sarampión triple viral, la cual combate a dicha enfermedad, a la rubéola y al parotiditis, la doble viral o aquellas personas que tengan las defensas bajas.	https://www.infobae.com/mexico/2024/04/30/unam-alerta-sobre-aumento-de-casos-de-sarampion-en-cdmx/	Bajo	Ratificado



<http://ssm.gob.mx>



Servicios de Salud Morelos



@MorelosSalud

Callejón Borda N°3 Col. Centro C.P. 62000
Teléfono (777) 312 62 31 / 314 33 36 ext. 222

**Calle Gómez Azcárate No. 205, Col. Lomas de la Selva
C.P. 62270, Cuernavaca, Morelos. Tel.: 777 102 25 56**

INFORME DE RIESGOS METEOROLÓGICOS

Fecha: 30/04/2024

Semanas N°18

Coordinación de Vigilancia Epidemiológica

Fuente: Servicio Meteorológico Nacional de México, CONAGUA. <https://proteccioncivil.morelos.gob.mx/>

CANALES DE BAJA PRESIÓN OCASIONARÁN LLUVIAS PUNTUALES MUY FUERTES EN CHIAPAS. ADEMÁS, UNA LÍNEA SECA ORIGINARÁ RACHAS FUERTES DE VIENTO CON POSIBLES TORBELLINOS EN EL NORESTE DE MÉXICO

Para hoy, una **línea seca** continuará sobre el norte de México, en interacción con la **corriente en chorro subtropical**, ocasionarán rachas fuertes de viento en el noroeste, norte y noreste del país, con posible formación de torbellinos en Chihuahua, Coahuila, Nuevo León y Tamaulipas, además de lluvias puntuales fuertes acompañadas de descargas eléctricas y posible caída de granizo en Coahuila y chubascos en Nuevo León y Tamaulipas. Por otra parte, **canales de baja presión** sobre el centro y sureste de México, en asociación con el **ingreso de humedad** del Océano Pacífico, Golfo de México y Mar Caribe, originarán lluvias y chubascos vespertinos acompañados de descargas eléctricas en la Península de Yucatán, oriente y centro de la República Mexicana, pronosticándose lluvias puntuales fuertes en Oaxaca y puntuales muy fuertes en Chiapas. Finalmente, continuará el ambiente caluroso a muy caluroso en la mayor parte del país y con temperaturas superiores a 45 °C, en zonas de Veracruz, Tabasco, Campeche y Yucatán.

Los vientos fuertes podrían derribar árboles y anuncios publicitarios.

Lluvias aisladas (0.1 a 5 mm):

Estado de México, Ciudad de México y Quintana Roo.

Temperaturas Máximas de 35-40 °C:

Michoacán, **Morelos**, Guerrero.

Pronostico en región Mesa Central:

Por la mañana, cielo despejado, ambiente fresco a templado, y con bancos de niebla en sierras de Hidalgo, Querétaro y norte de Puebla. Cielo medio nublado a nublado por la tarde, con intervalos de chubascos y posibles descargas eléctricas en Hidalgo y Puebla, además de lluvias aisladas en Querétaro y Tlaxcala. Ambiente vespertino cálido en Tlaxcala y **caluroso en el resto de la región, siendo muy caluroso en zonas de Morelos**. Viento de dirección variable de 10 a 25 km/h en la región, con rachas 40 a 60 km/h con posibles tolvaneras en Guanajuato, Querétaro e Hidalgo.



Recomendaciones de Protección Civil

TEMPERATURAS ALTAS:

- Extremar precaución ante temperaturas altas, dar especial atención a **personas enfermas y de la tercera edad, niños e indigentes**.
- Mantenerse fresco e hidratado, tomar **abundantes líquidos**.
- No exponerse por **tiempos prolongados a los rayos solares** para evitar insolación y golpes de calor.
- Utilizar **ropa y calzado ligero para esta temporada**, de preferencia en colores claros, para evitar que aumente la temperatura corporal e incluso se presente un "golpe de calor".
- **Mantener informada a la población.**

Nivel de riesgo alto

Existe riesgo meteorológico para la población en general, en especial población de alta vulnerabilidad, pudiendo generar deshidratación, golpes de calor, insolación o quemaduras por efectos de radiación solar.



<http://ssm.gob.mx>



Servicios de Salud Morelos



@MorelosSalud

Callejón Borda N°3 Col. Centro C.P. 62000
Teléfono (777) 312 62 31 / 314 33 36 ext. 222

**Calle Gómez Azcárate No. 205, Col. Lomas de la Selva
C.P. 62270, Cuernavaca, Morelos. Tel.: 777 102 25 56**

INFORME DE MONITOREO VOLCÁNICO Y SISMOLÓGICO


Fecha: 30/04/2024

Semana N°18

Coordinación de Vigilancia Epidemiológica

Fuente: Servicio Sismológico Nacional, UNAM. / Centro nacional de Prevención de Desastres (CENAPRED)-SEGOB, SENEAM-SCT y NOAA.

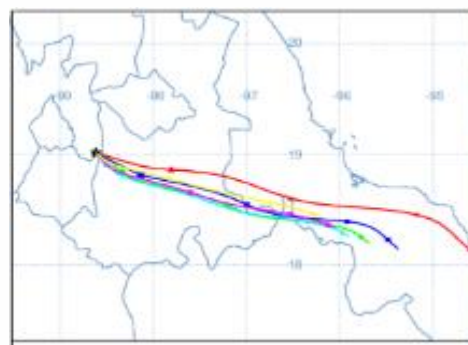
En las últimas 24 horas, mediante los sistemas de **monitoreo del volcán Popocatepetl**, se detectaron **104 exhalaciones** de baja intensidad, acompañadas de vapor de agua, otros gases volcánicos y, en ocasiones, ligeras cantidades de ceniza. Además, se registraron **51 minutos de temblor** de alta frecuencia y baja amplitud. Desde temprana hora, y **hasta el momento de este reporte, se ha observado una emisión de vapor de agua y otros gases, con dirección este**

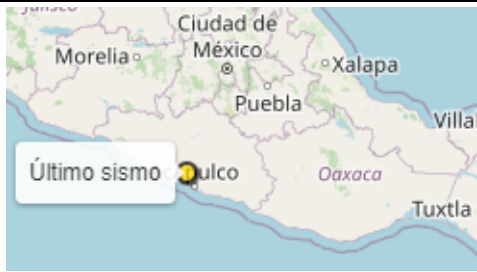
NIVEL DE ALERTA		AMARILLO-FASE 2	RECOMENDACIONES PARA LA FASE AMARILLO FASE 2
	<p>El volcán presenta incremento en su actividad, con explosiones esporádicas:</p> <ul style="list-style-type: none"> Pluma continúa de vapor de agua y gas. Caída de ceniza leves a moderadas en poblaciones cercanas. Lanzamiento de fragmentos incandescentes y posibilidad de flujos piroclásticos de corto alcance asociado a las explosiones. Crecimiento y destrucción de domos de lava. Flujos de lodo o escombros de corto alcance. 		<ol style="list-style-type: none"> Continuar con el radio de seguridad de 12 km, por lo que la permanencia en esa área no está permitida. Controlar el tránsito entre Santiago Xalitlintla y San Pedro Nexapa, vía Paso de Cortés. A las autoridades de Protección Civil, mantener sus procedimientos preventivos, de acuerdo con sus planes operativos. A la población se le recomienda eleva la atención a los avisos de las autoridades de su localidad y se exhorta a no acercarse al volcán, y mucho menos al cráter. Mantenerse fuera de cañadas ante posibles flujos de lodo, principalmente en temporada de lluvias.

PRONOSTICO DE CAIDA DE CENIZA

En caso de una exhalación de ceniza volcánica, el pronóstico de trayectoria hacia el **este-sureste** (simulando exhalación cada hora en las próximas 6 horas), a su paso por la zona oeste, centro, este-sureste y sureste del estado de Puebla y zona centro y centro-sur del estado de Veracruz, para las **primeras 12 horas de pronóstico** (de las 14:00 a las 02:00 hora local). Posteriormente, para las **últimas 12 horas de pronóstico** (de las 02:00 a las 14:00 hora local del día siguiente), las trayectorias continuarían sobre la zona sureste del estado de Puebla; zona norte del estado de Oaxaca y zona centro-sur y sur del estado de Veracruz.

SIN PRONOSTICO DE CAIDA DE CENIZA PARA EL ESTADO



SISMOS	<p>Se registró sismo de magnitud de 3.2 grados Richter, a las 04:58:39 hrs con localización del epicentro a 19 km al norte de Coyuca de Benítez, Guerrero.</p> <p>NO PERCIBIDO EN EL ESTADO DE MORELOS.</p>	
	<h3>REPORTE DE DAÑOS A LA POBLACION</h3>	
	<p>PROTECCIÓN CIVIL</p>	<p>Sin reporte de daños a la población ni a la infraestructura en salud.</p>



<http://ssm.gob.mx>



Servicios de Salud Morelos



@MorelosSalud

Callejón Borda N°3 Col. Centro C.P. 62000
Teléfono (777) 312 62 31 / 314 33 36 ext. 222

**Calle Gómez Azcárate No. 205, Col. Lomas de la Selva
C.P. 62270, Cuernavaca, Morelos. Tel.: 777 102 25 56**

INFORME DE MONITOREO DE TEMPERATURAS Y CALIDAD DEL AIRE

Fecha: 30/04/2024

Semana N°18

Coordinación de Vigilancia Epidemiológica

Fuente: Comisión Estatal de Agua (CEAGUA)



PRONOSTICO DE TEMPERATURAS POR MUNICIPIO

Municipio	Min.	Max.	Municipio	Min.	Max.
Amacuzac	20°	40°	Tepalcingo	20°	38°
Cuautla	18°	35°	Ayala	21°	39°
Jiutepec	20°	38°	Huitzilac	08°	25°
Temixco	18°	38°	Tepoztlán	18°	37°
Tlaltizapan	19°	40°	Zacualpan	16°	34°
Axochiapan	21°	39°	Tlaquiltenango	21°	43°
Cuernavaca	17°	38°	Puente de Ixtla	20°	41°
Jojutla	20°	41°			

TEMPERATURAS MÁXIMAS Y MÍNIMAS, ULTIMAS 24 HRS

Mínimas	Máximas
Huitzilac 08° 25°	Tlaquiltenango 21° 43°
Tetela del Volcán 14° 27°	Jojutla 20° 41°
Totolapan 14° 30°	Axochiapan 21° 39°
Ocuituco 16° 30°	Zacatepec 20° 39°



CALIDAD DEL AIRE

ÍNDICE AIRE Y SALUD	NIVEL DE RIESGO ASOCIADO	RECOMENDACIONES	
		GRUPOS SENSIBLES	PARA TODA LA POBLACIÓN
<p>Estación de Monitoreo Cuernavaca Centro, Morelos</p> <p>85 Moderado</p> <p>Updated on Tuesday 8:00 temperature: 24°C</p> <p>current past 2 days</p> <p>PM2.5 AQI 85</p> <p>PM10 AQI 45</p> <p>min max</p> <p>lunes 6 12 18</p> <p>martes 6 12 18</p> <p>6 46 99</p> <p>26 61</p>	<p>Moderado</p> <p>Las personas sensibles pueden experimentar síntomas respiratorios (asmáticos), posible agravamiento de enfermedad pulmonar y cardiaca en personas con enfermedad cardiopulmonar y adultos mayores.</p>	<p>Considera reducir las actividades físicas vigorosas al aire libre.</p>	<p>Disfruta las actividades al aire libre.</p>



<http://ssm.gob.mx>



Servicios de Salud Morelos



@MorelosSalud

Callejón Borda N°3 Col. Centro C.P. 62000
Teléfono (777) 312 62 31 / 314 33 36 ext. 222

Calle Gómez Azcárate No. 205, Col. Lomas de la Selva
C.P. 62270, Cuernavaca, Morelos. Tel.: 777 102 25 56

INFORME DE MONITOREO EPIDEMIOLÓGICO

Fecha: 30/04/2024

Semana N°18

Coordinación de Vigilancia Epidemiológica

Fuente: Jurisdicciones Sanitarias del estado de Morelos.

JURISDICCION SANITARIA I:

- ☞ AL MOMENTO DE ESTE REPORTE Y COMO PARTE DEL SEGUIMIENTO A LOS CASOS DE IMPORTANCIA EPIDEMIOLOGICA LA UIES ESTATAL **NO HA RECIBIDO INFORME DE EVENTOS EXTRAORDINARIOS DE NOTIFICACION INMEDIATA** POR PARTE DE LA JURISDICCION SANITARIA DE:
- **TEMPERATURAS NATURALES EXTREMAS**
 - **CASOS SOSPECHOSOS DE SARAMPION**

JURISDICCION SANITARIA II:

- ☞ AL MOMENTO DE ESTE REPORTE Y COMO PARTE DEL SEGUIMIENTO A LOS CASOS DE IMPORTANCIA EPIDEMIOLOGICA LA UIES ESTATAL **NO HA RECIBIDO INFORME DE EVENTOS EXTRAORDINARIOS DE NOTIFICACION INMEDIATA** POR PARTE DE LA JURISDICCION SANITARIA DE:
- **TEMPERATURAS NATURALES EXTREMAS**
 - **CASOS SOSPECHOSOS DE SARAMPION**

JURISDICCION SANITARIA III:

- ☞ AL MOMENTO DE ESTE REPORTE Y COMO PARTE DEL SEGUIMIENTO A LOS CASOS DE IMPORTANCIA EPIDEMIOLOGICA LA UIES ESTATAL **NO HA RECIBIDO INFORME DE EVENTOS EXTRAORDINARIOS DE NOTIFICACION INMEDIATA** POR PARTE DE LA JURISDICCION SANITARIA DE:
- **TEMPERATURAS NATURALES EXTREMAS**
 - **CASOS SOSPECHOSOS DE SARAMPION**

SISTEMA NOTINMED

○ Brote de intoxicación alimentaria (ACTUALIZACIÓN)

- ☞ Folio: **NM00328152-1**
- ☞ Municipio: **Cuernavaca**
- ☞ Lugar: **Col. El Empleado (jardín de eventos "La Estancia")**
- ☞ Población afectada: **37 casos (9 masculinos y 28 femeninos)**
- ☞ Defunciones: **0**
- ☞ Fecha de inicio de brote: **27/04/2024**
- ☞ Caso índice: **27/04/2024**
- ☞ Tasa de ataque: **14.8**
- ☞ Tasa de letalidad: **0%**
- ☞ Fecha probable de cierre de brote: **10/05/2024**



<http://ssm.gob.mx>



Servicios de Salud Morelos



@MorelosSalud

Callejón Borda N°3 Col. Centro C.P. 62000
Teléfono (777) 312 62 31 / 314 33 36 ext. 222

**Calle Gómez Azcárate No. 205, Col. Lomas de la Selva
C.P. 62270, Cuernavaca, Morelos. Tel.: 777 102 25 56**